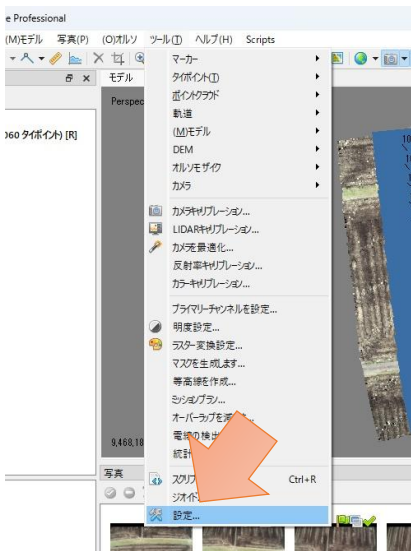


Metashapeで出力する点群の位置情報がミリ単位にならない場合の対処方法

MetashapeのVer2.1から写真の地上解像度やポイントクラウド構築の設定によって、出力される点群の位置情報が**センチ単位**までになることが確認されています。

MetashapeのVer2.2では以下の設定を行うことで**ミリ単位**で出力できます。

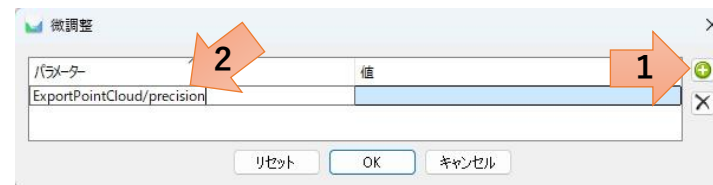
①メニューバーの
ツール⇒設定
を選択します。



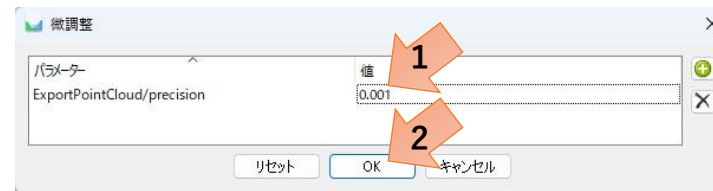
②設定の[詳細]タブを選択して
[特別パラメータ]ボタンを
クリックします。



③[追加]ボタンをクリックして、[パラメーター]欄
に"**ExportPointCloud/precision**"と入力します。



④[値]欄の空欄部分を**ダブルクリック**して“0.001”と
入力して、OKボタンをクリックします。



⑤設定をOKボタンで閉じれば、
点群を**ミリ単位**で出力可能です。